

HORNAD TRIATHLON

PROPOZÍCIE – 1. ročník

Organizátor: Obec Kysak

Dátum konania pretekov: 14.10.2023

Miesto konania: Rieka Hornád a okolie obce Kysak

Zhromaždisko: Letný športový areál obce Kysak pri Hornáde

Dátum spustenia registrácie: 28.09.2023 na <https://obkysak.info/htr/prihlasky>



Kategórie:

Jednotlivci: 1 osoba všetky 3 etapy, minimálny vek 18 rokov.

Štafety: 3 osoby (1 osoba – beh, 1 osoba – bike, 1 osoba – pádlovanie), minimálny vek 16 rokov (do 18 rokov súhlas zákonného zástupcu, kapitán tímu minimálny vek 18 rokov).

Časový harmonogram:

7:30 - 8:30 – registrácia

8:30 - 9:00 – odvoz lodí

9:30 - začiatok pretekov

11:00 do 12:00 – predpokladaný príchod účastníkov do cieľa

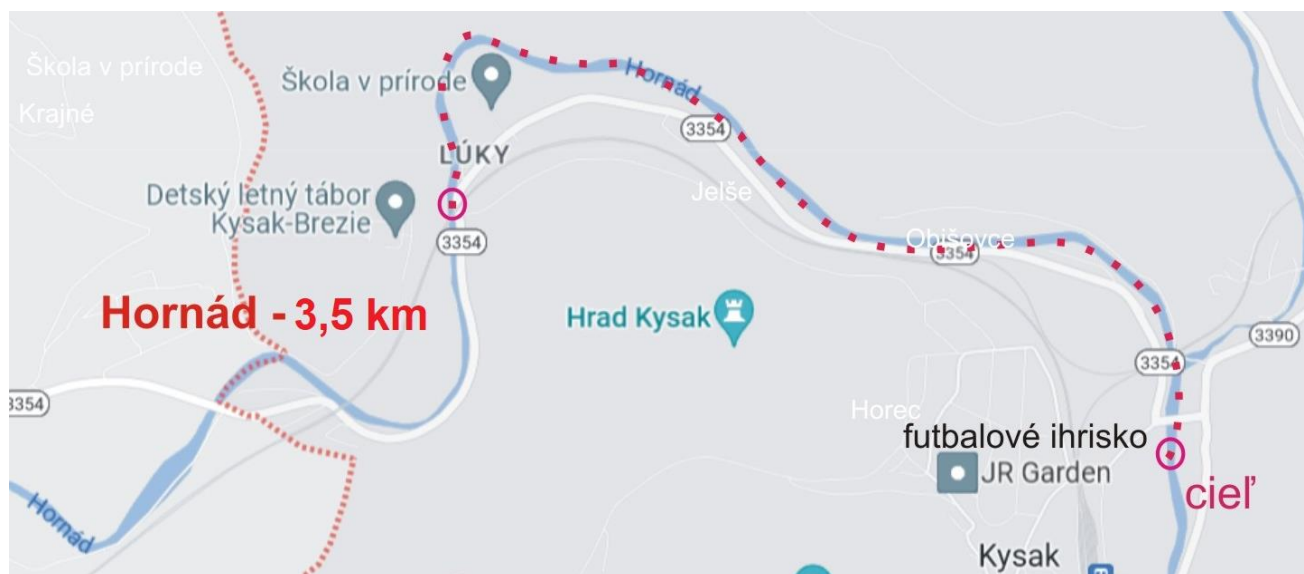
12:30 slávnostné ukončenie pretekov a vyhlásenie výsledkov

Štart: hromadný a je meraný čas príchodu do cieľa poslednej etapy.

Disciplíny triatlonu:

1. Splav

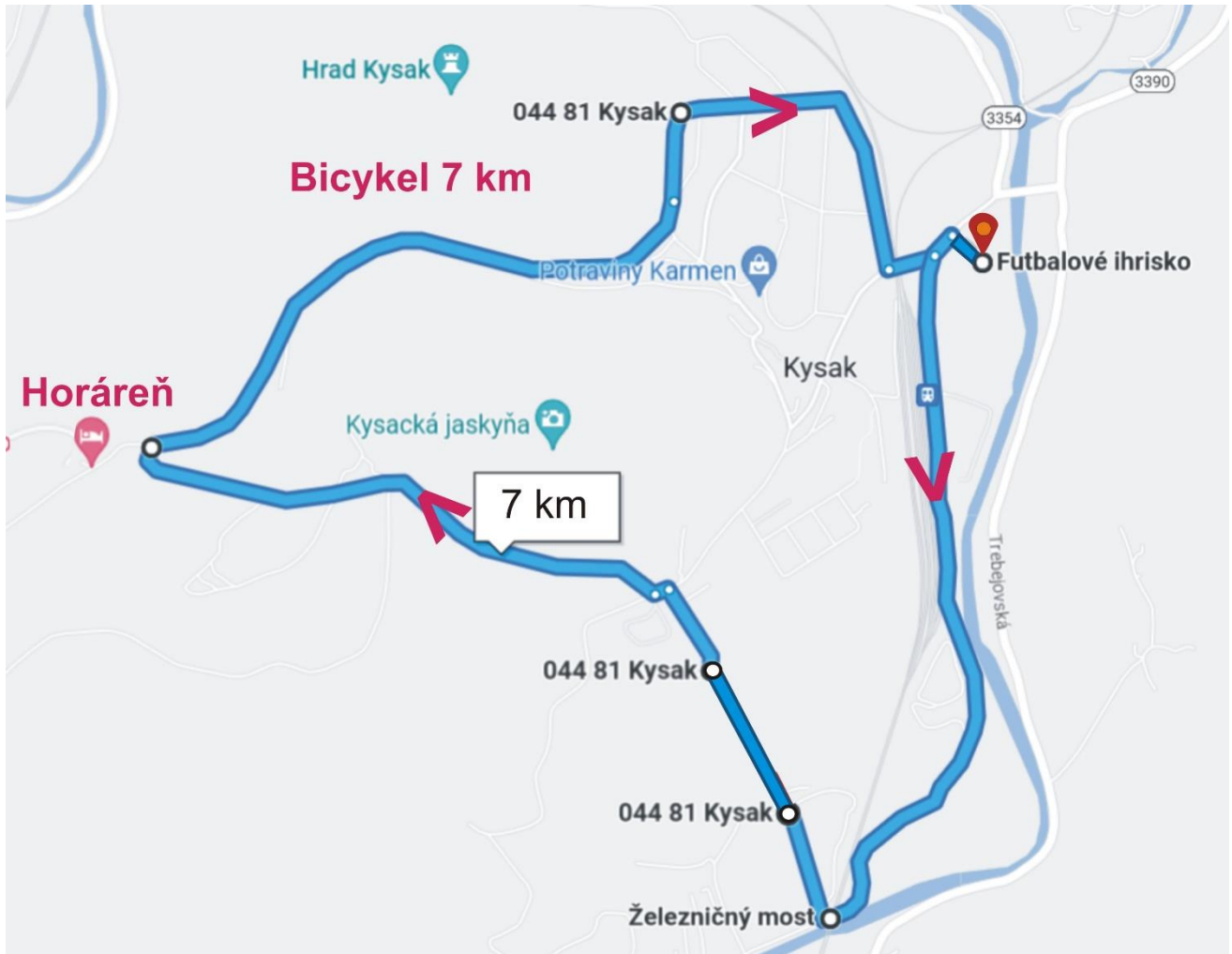
Rieka Hornád 3,5 km, štart: most Škola v prírode, cieľ: ihrisko Kysak



Typ plavidla - vlastná loď zabezpečená proti potopeniu plastové kanoe, pevné alebo nafukovacie (vodotesná komora, nafukovací vak, paddleboard), možnosť zapožičania lode pre účastníkov. Povinná certifikovaná plávacia vesta. Len pre plavcov! Trať je vhodná aj pre začiatočníkov.

2. Bicykel

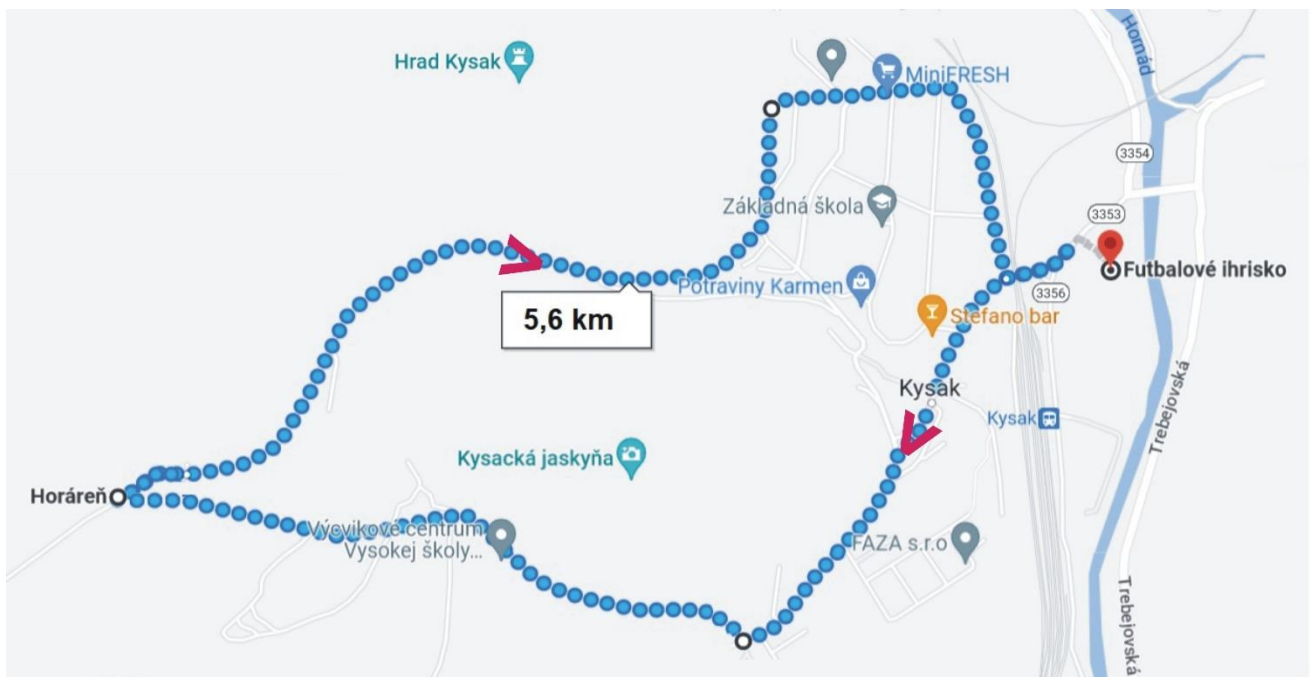
Poľné cesty, miestne komunikácie - 7 km, štart: ihrisko Kysak - Lazy – Horáreň Kysak – panský cintorín, cieľ: ihrisko Kysak



Vlastný bicykel – horský alebo trekingový.

3. Beh

Poľné cesty, miestne komunikácie - 5,6 km, štart: ihrisko Kysak - Družstvo Kysak – Horáreň Kysak - panský cintorín cieľ: ihrisko Kysak



Pokyny:

1. Štart bude postupný, nie hromadný, ako bolo pôvodne naplánované, postupnou registráciou štartovného času na čítačke na brehu Hornádu odštartujú jednotlivci aj štafety pre každú loď.
2. Jednotnou loďou pre štafety aj jednotlivcov bude jednomiestny kajak, dĺžka do 3m.
3. Povinná je prilba a vesta pre splavovanie, súčasť požičaného kajaku.
4. Povinná je prilba pre bicyklovanie.
5. Trať pre bicyklovanie je značená oranžovým signálnym sprejom s písmenom C na komunikácií + žltá stužkami a smerovými tabuľkami.
6. Trať pre beh je značená zeleným signálnym sprejom s písmenom R + modrými stužkami a smerovými tabuľkami.

Doprava účastníkov na vlastné náklady (aj medzi etapami).

V prípade veľmi nepriaznivého počasia, alebo iných prírodných katastrof, či z iných organizačných alebo technických dôvodov si organizátori pretekov vyhradujú právo zmeniť, upraviť časť, celý úsek trate, alebo zrušiť celé preteky v mene zachovania zdravia a bezpečnosti pretekárov, organizátorov a divákov.

Súťažiaci sa zúčastňujú pretekov na vlastné riziko a na vlastnú zodpovednosť.

Každý účastník pretekov berie na vedomie, že obec Kysak spracováva jeho osobné údaje v rozsahu meno, priezvisko, kategória za účelom administrácie, organizácie, propagácie pretekov a zverejnenia výsledkov pretekov. Podrobné informácie k spracovaniu osobných údajov sú uvedené v dokumente Ochrana osobných údajov, ktorý je zverejnený na internetovej stránke Slovenského zväzu orientačných športov a internetovej stránke obce Kysak. Z pretekov budú vytvárané fotografie, ktoré môžu byť zverejnené na internetových stránkach obce Kysak. Každý účastník pretekov prihlásením a zúčastnením sa pretekov súhlasí so zachytením jeho podoby na fotografiách za účelom zverejnenia na internetových stránkach obce Kysak, ktoré budú slúžiť k propagácii obce Kysak, ako spomienka na preteky a k informovaniu verejnosti o pretekoch, a s použitím týchto fotografií uvedeným spôsobom. V prípade, že účastník pretekov nesúhlasí so zachytením jeho podobizne a jej následným zverejnením, túto skutočnosť má možnosť kedykoľvek oznámiť priamo fotografovi.

Kontakt:

Starosta obce Kysak Ing. Ľubomír Krajňák, t.č. 0905 837 036, starosta@kysak.sk web www.kysak.sk